

DC à la carte



Avenue de la Motte Baraffe 54, 7180 Seneffe
52063C0363/00X000

Lieu
Environs
Cadastre
Plan régional
Amenagement du territoire
Sol et sous-sol
Eau
Nature
Droit de préemption
Patrimoine immobilier
Cartes historiques
Autres cartes

Dossier: 25-01-6321/001

Avenue de la Motte Baraffe 54, 7180 Seneffe

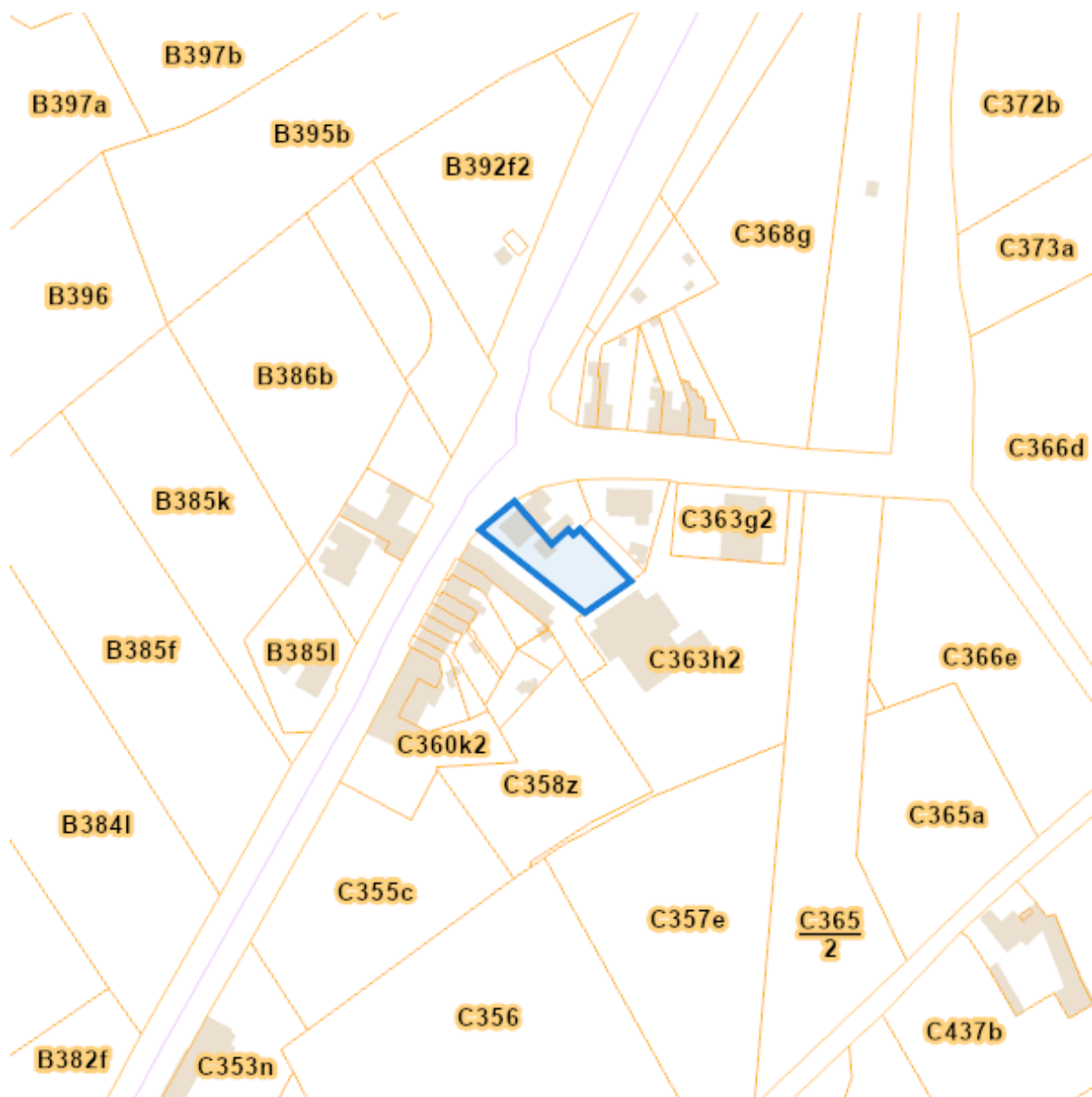
Lieu



Dossier: 25-01-6321/001

Document: DC à la carte - WALFRA - DC
Cartes: 08/06/2026 - uthkgsy6qduanx98dgc4zp4ne6wox6tp9879v33

Environs



Cadastre

Situation la plus récente


eservices.minfin.fgov.be

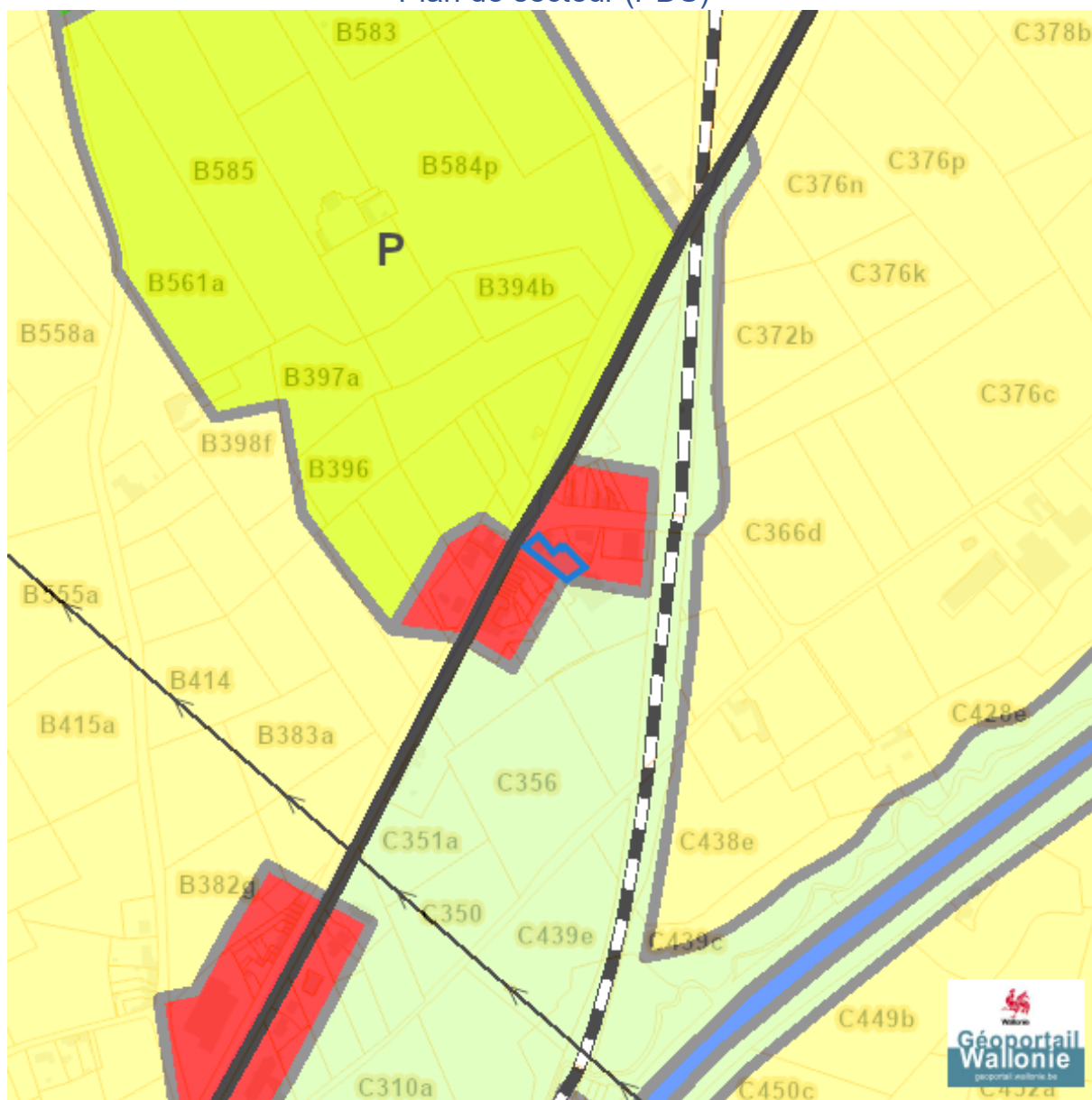
Dossier: 25-01-6321/001

The map shows a residential neighborhood with several streets and lots. A central lot, C363x, is highlighted in blue and labeled 's on C'. Other lots include B386b, B391d, B390l, B388s, B388n, C364j2, C364n2, C364d2, C364e2, C364f2, C364h2, C368g, C363b2, C363s, C363g2, C363h2, C358e2, C361l, C358v, C358d2, C358z, C360t, C360r, C360h2, C360y, C360f2, and C360w. Red numbers are scattered throughout, indicating specific features or measurements.

Dossier: 25-01-6321/001





























Plan régional

Plan de secteur (PDS)



Dossier: 25-01-6321/001

Avenue de la Motte Baraffe 54, 7180 Seneffe

	Habitat
	Habitat à caractère rural
	Habitat vert
	Services publics et équipements communautaires
	Centre d'enfouissement technique
	Centre d'enfouissement technique désaffecté
	Loisirs
	Activité économique mixte
	Activité économique industrielle
	Activité économique spécifique Agro-Economique
	Activité économique spécifique Grande Distribution
	Activité économique spécifique Risque majeur
	Dépendances d'extraction
	Extraction à destination agricole
	Extraction à destination forestière
	Extraction à destination espaces verts
	Extraction à destination zone naturelle
	Aménagement communal concerté
	Aménagement communal concerté à caractère économique
	Enjeu communal
	Enjeu régional
	Agricole
	Forestière
	Espaces verts
	Naturelle
	Parc
	Eau
	Non affectée ("zone blanche")

Dossier: 25-01-6321/001

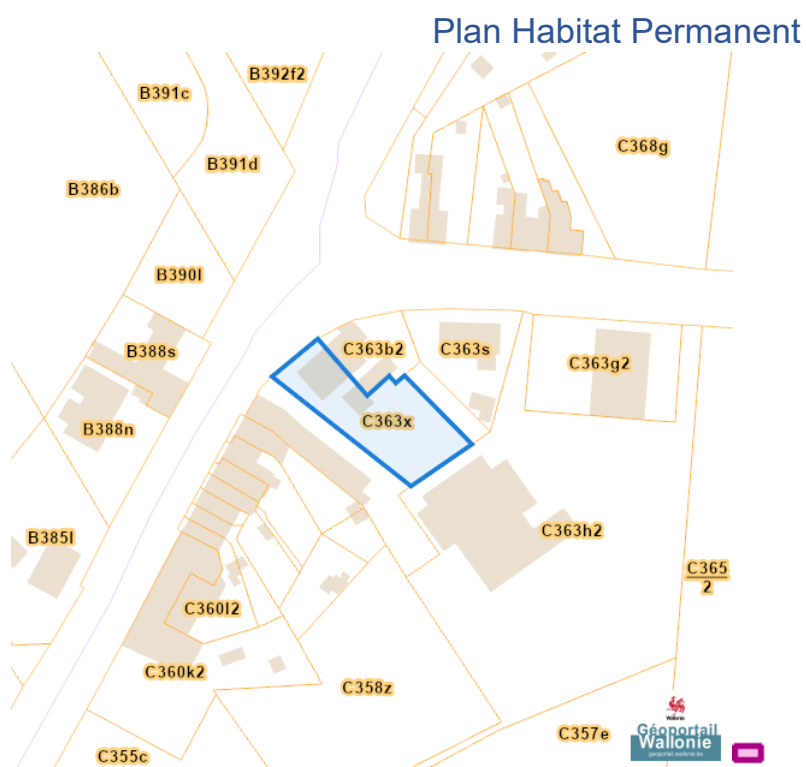
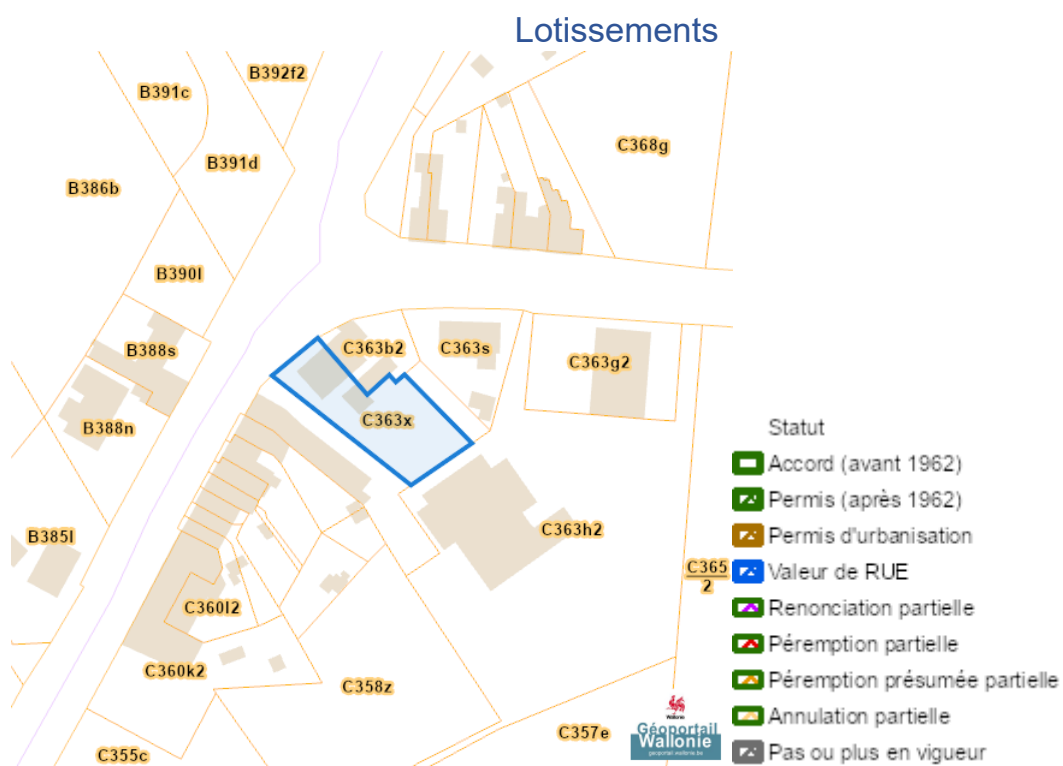
Avenue de la Motte Baraffe 54, 7180 Seneffe

Avant-projets et projets de modification du Plan du Secteur



Dossier: 25-01-6321/001

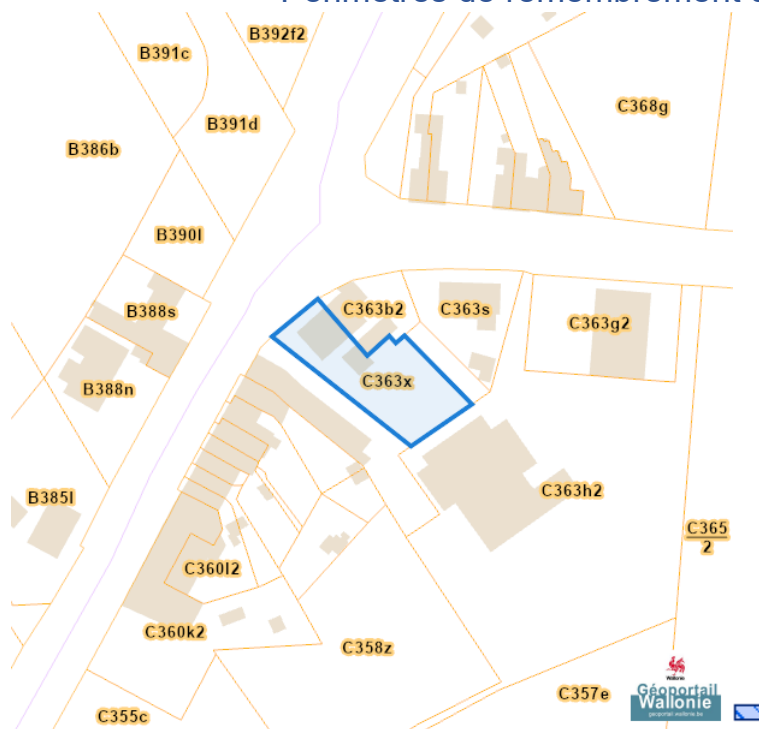
Aménagement du territoire



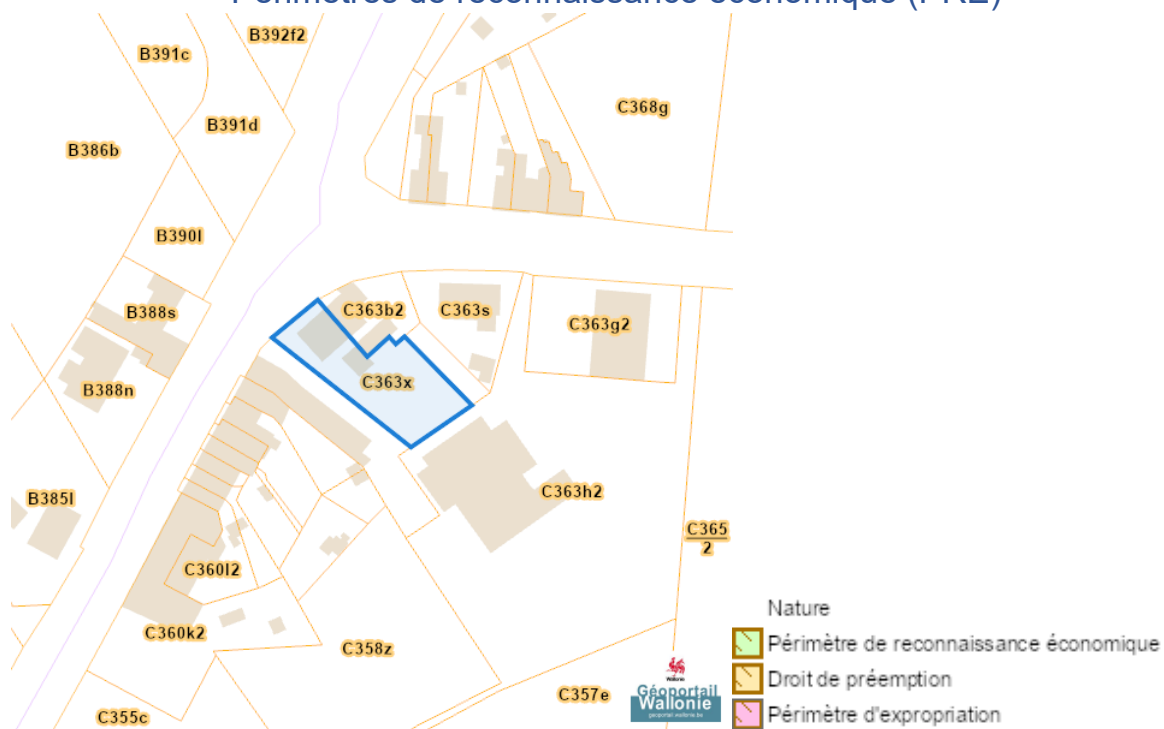
Dossier: 25-01-6321/001

Avenue de la Motte Baraffe 54, 7180 Seneffe

Périmètres de remembrement urbain (PRU)



Périmètres de reconnaissance économique (PRE)



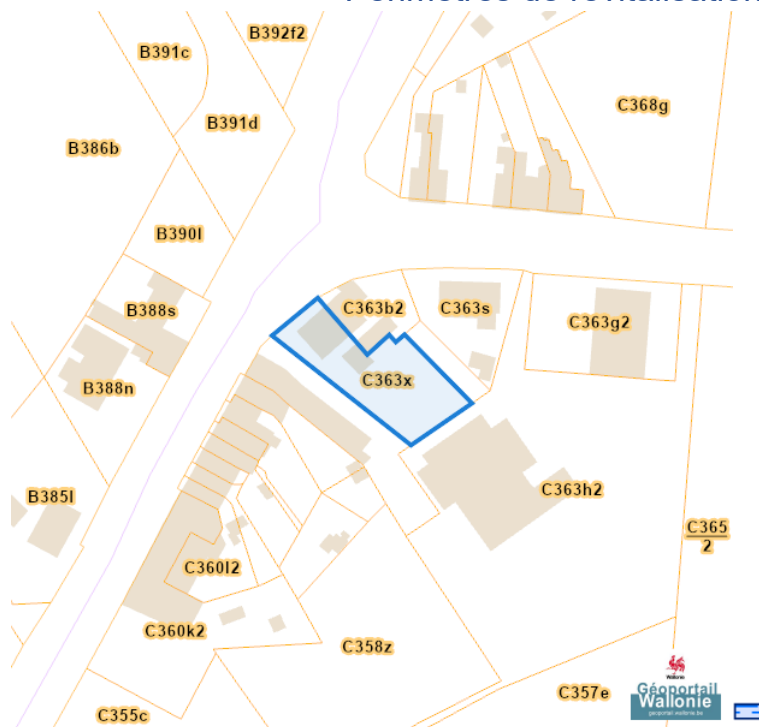
Dossier: 25-01-6321/001

Avenue de la Motte Baraffe 54, 7180 Seneffe

Périmètres de rénovation urbaine



Périmètres de revitalisation urbaine



Dossier: 25-01-6321/001

Avenue de la Motte Baraffe 54, 7180 Seneffe

Schéma d'Orientation Local (SOL)

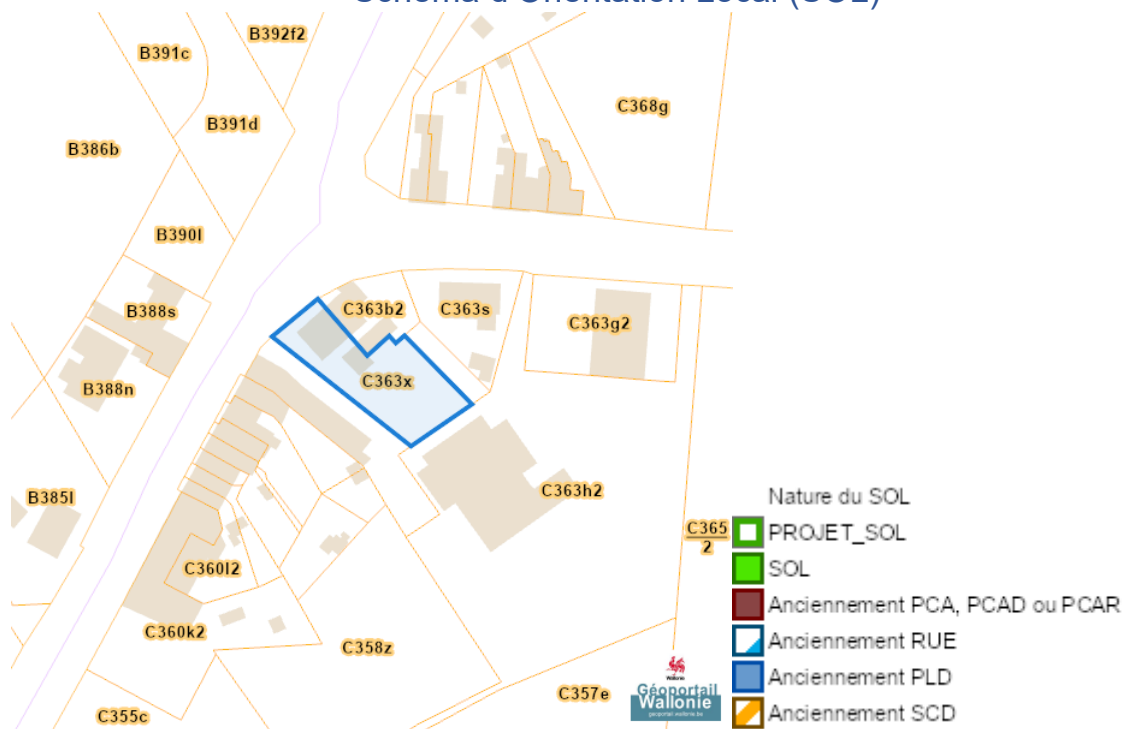
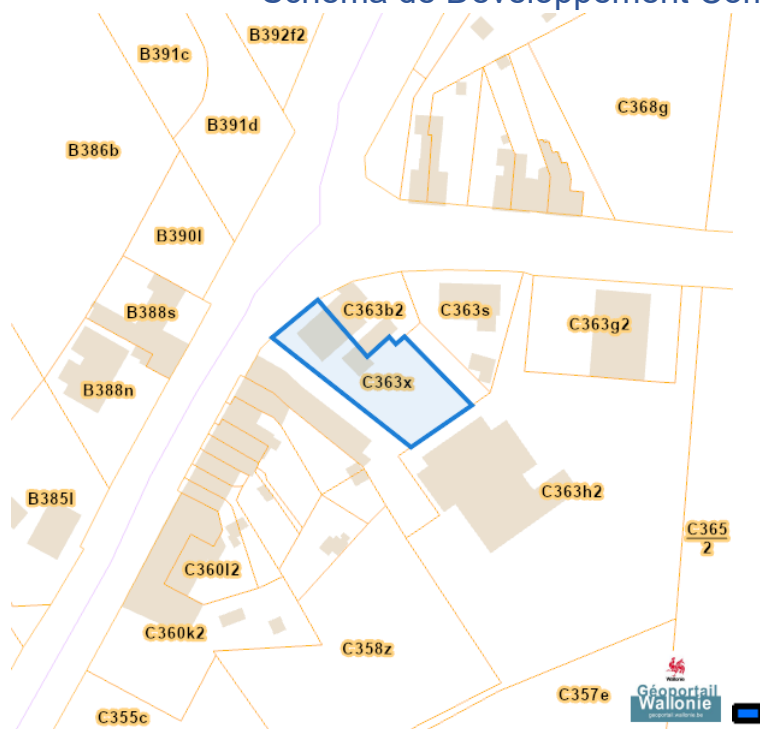


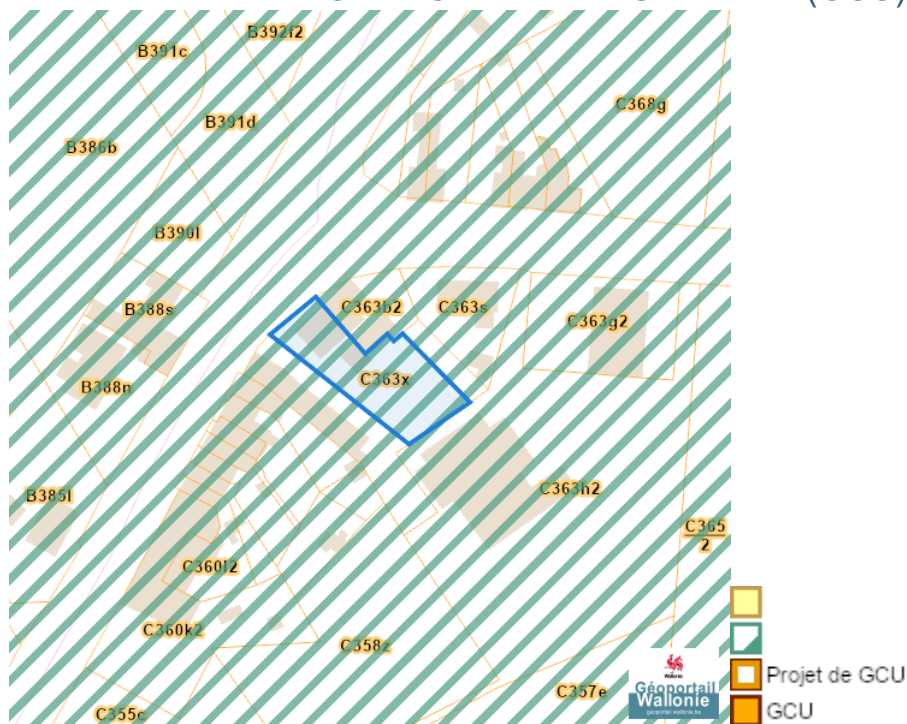
Schéma de Développement Communal (SDC)



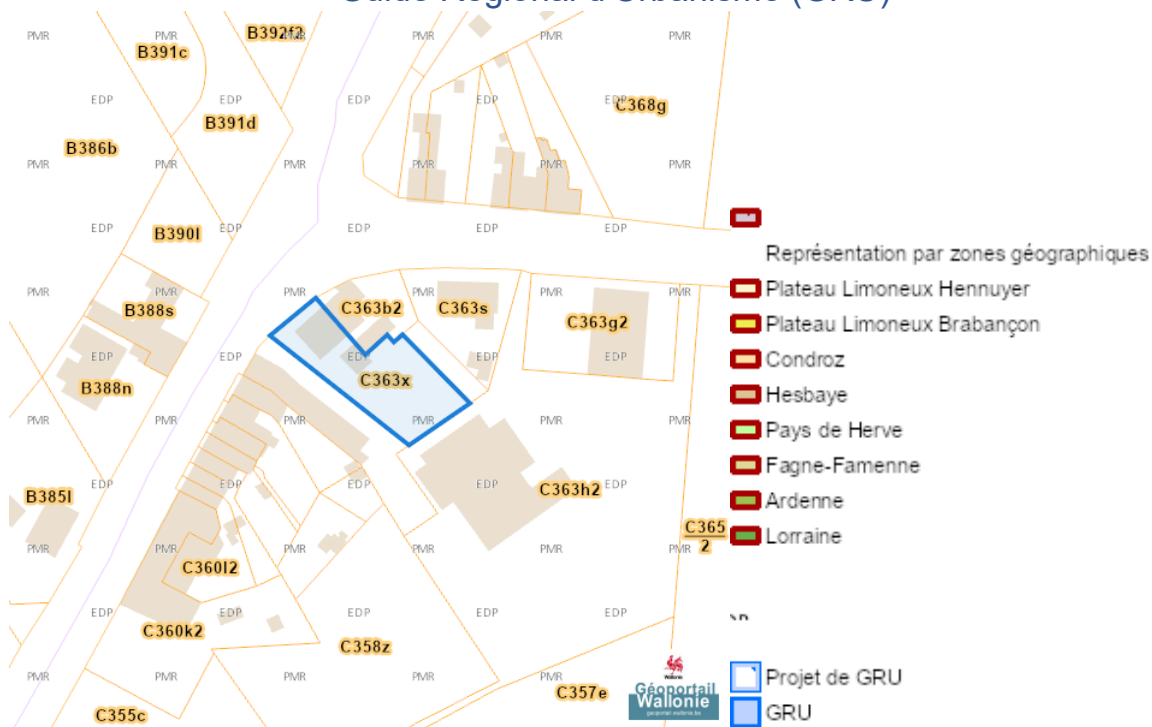
Dossier: 25-01-6321/001

Avenue de la Motte Baraffe 54, 7180 Seneffe

Guide Communal d'Urbanisme (GCU)



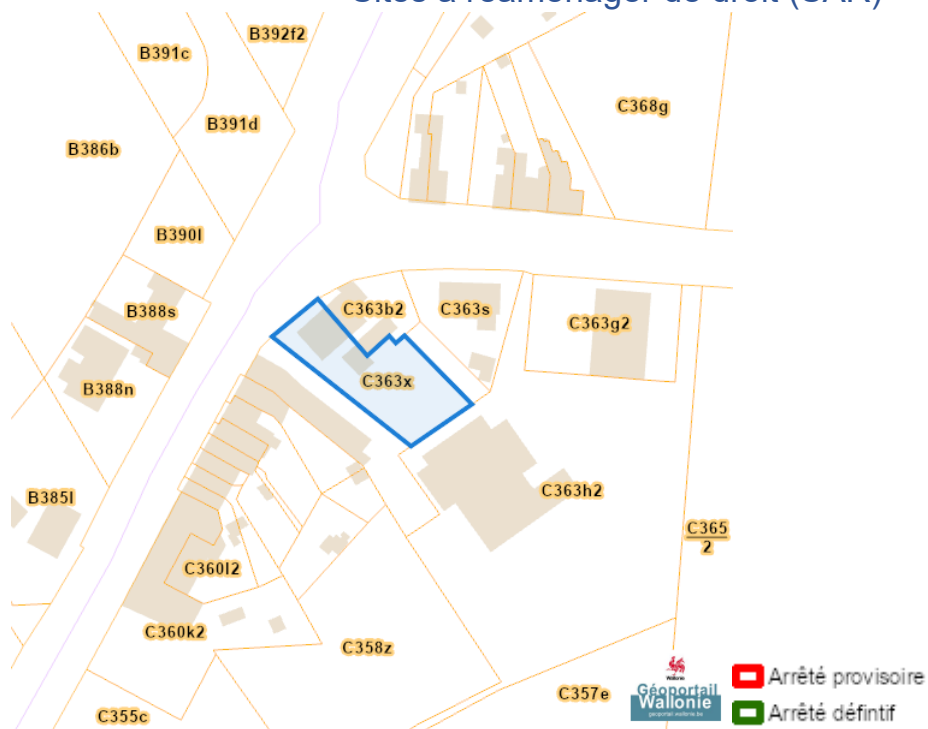
Guide Régional d'Urbanisme (GRU)



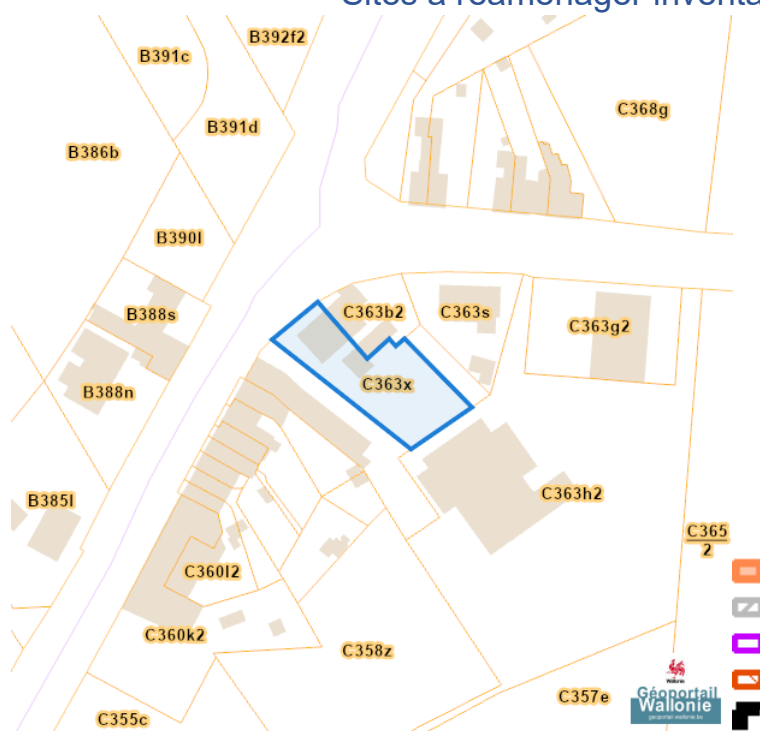
Dossier: 25-01-6321/001

Avenue de la Motte Baraffe 54, 7180 Seneffe

Sites à réaménager de droit (SAR)



Sites à réaménager inventaire (ISA)



Dossier: 25-01-6321/001

Avenue de la Motte Baraffe 54, 7180 Seneffe

Taxation des bénéfices résultant d'une révision du plan de secteur

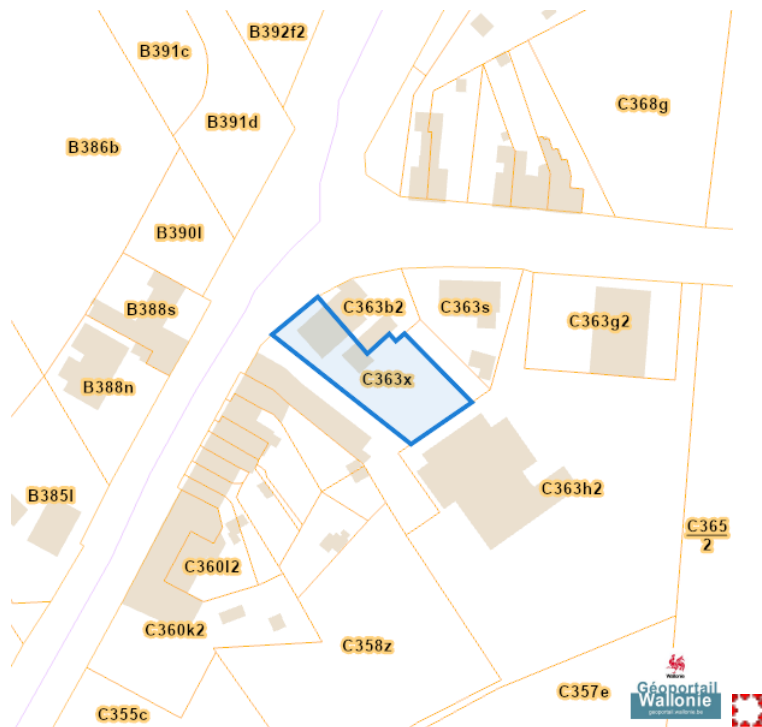
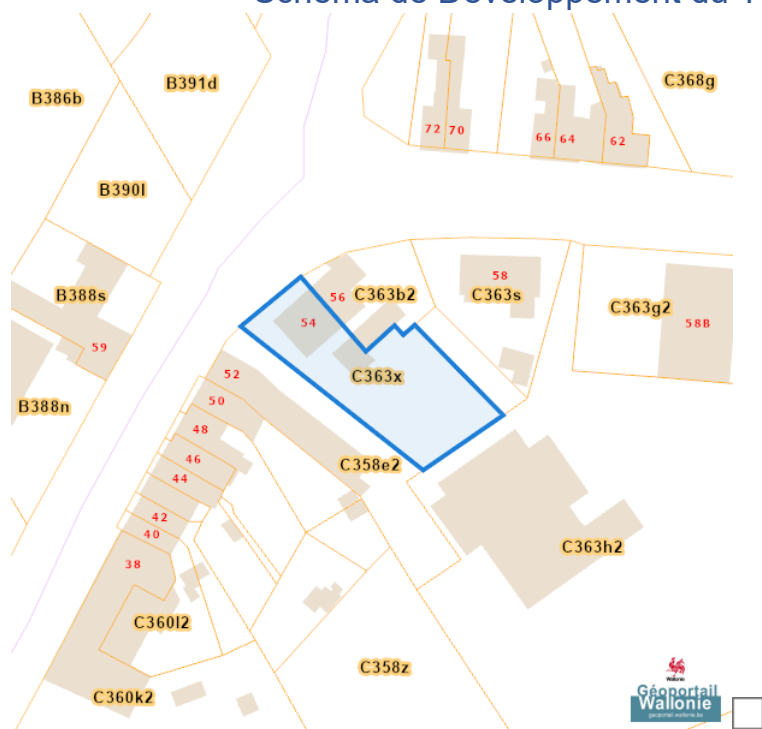
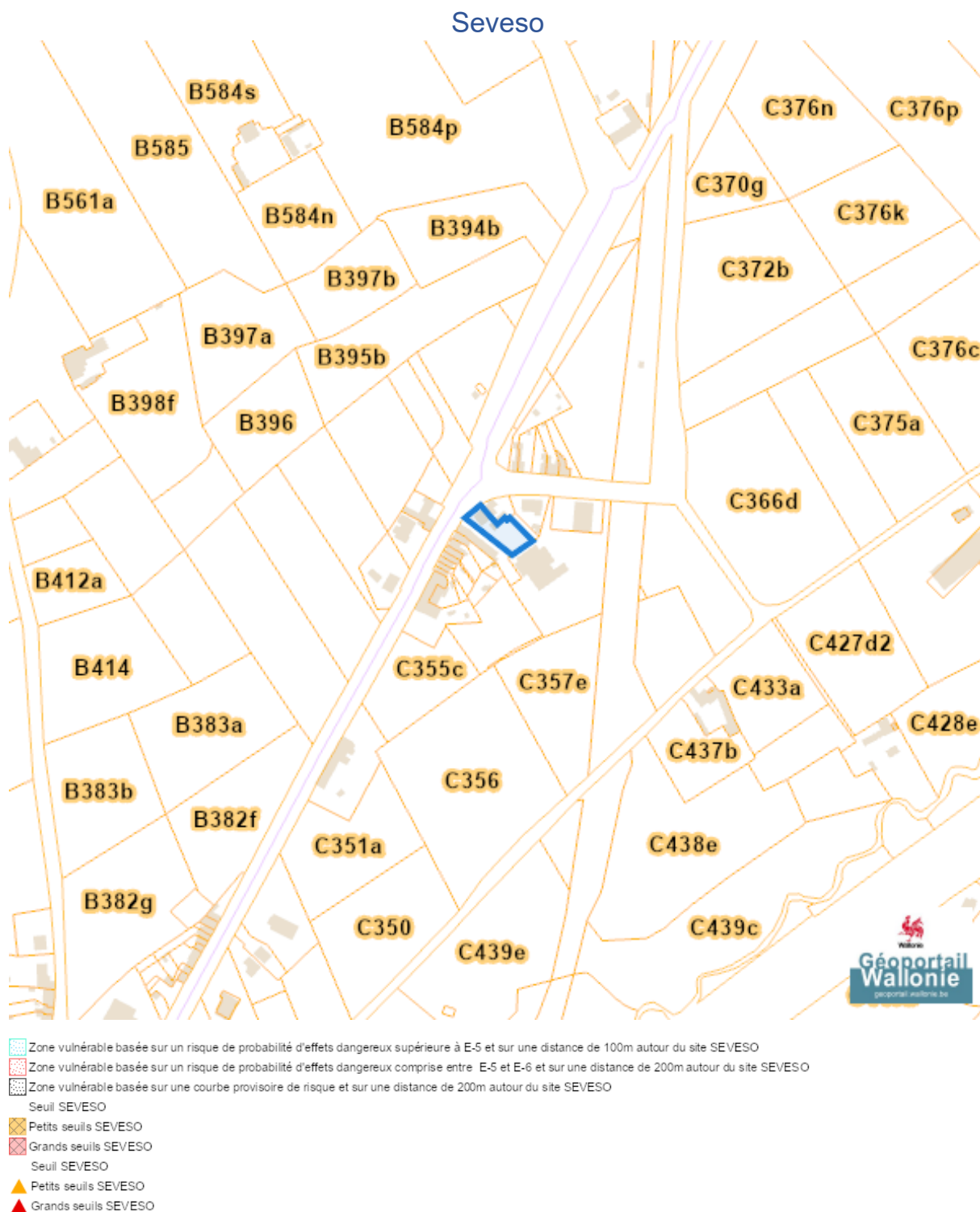


Schéma de Développement du Territoire (SDT)



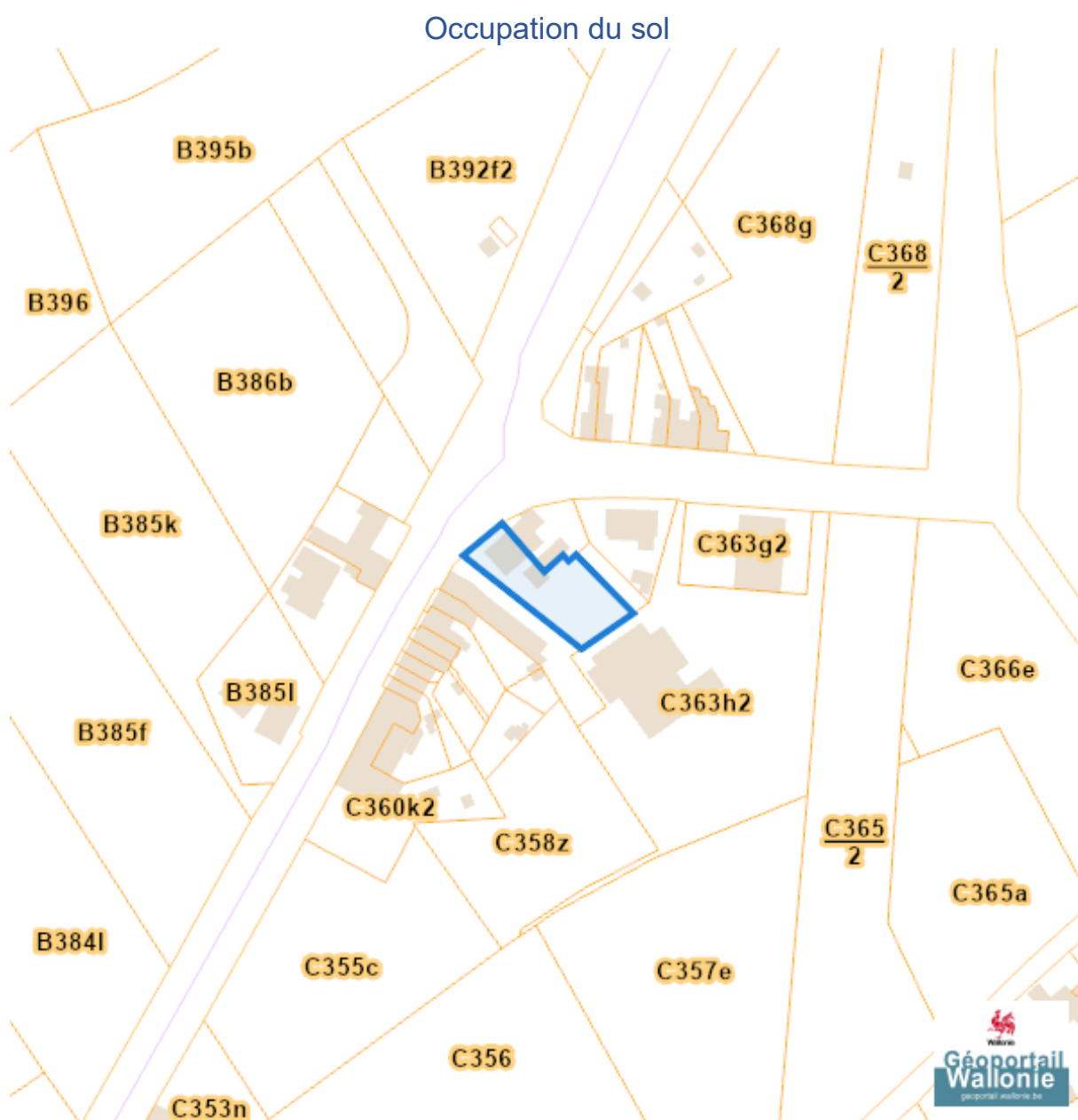
Dossier: 25-01-6321/001

Avenue de la Motte Baraffe 54, 7180 Seneffe

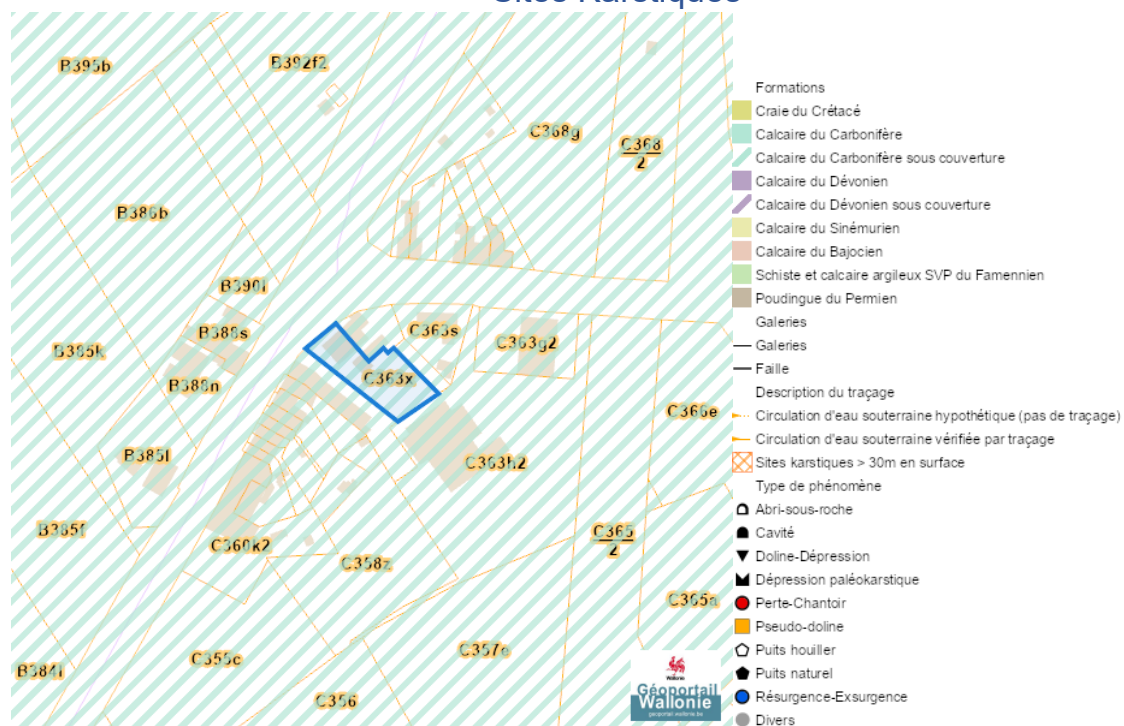


Dossier: 25-01-6321/001

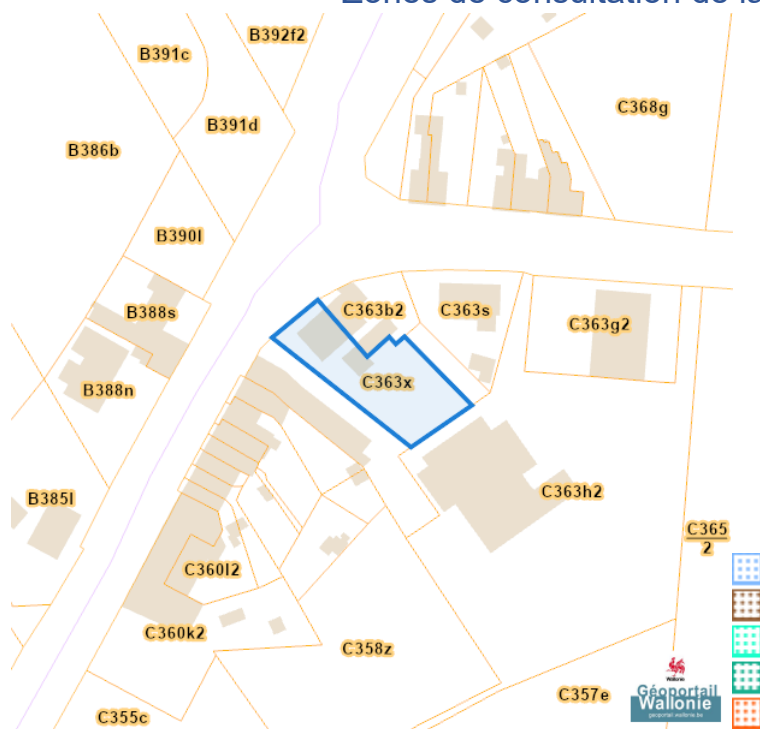
Sol et sous-sol



Sites Karstiques

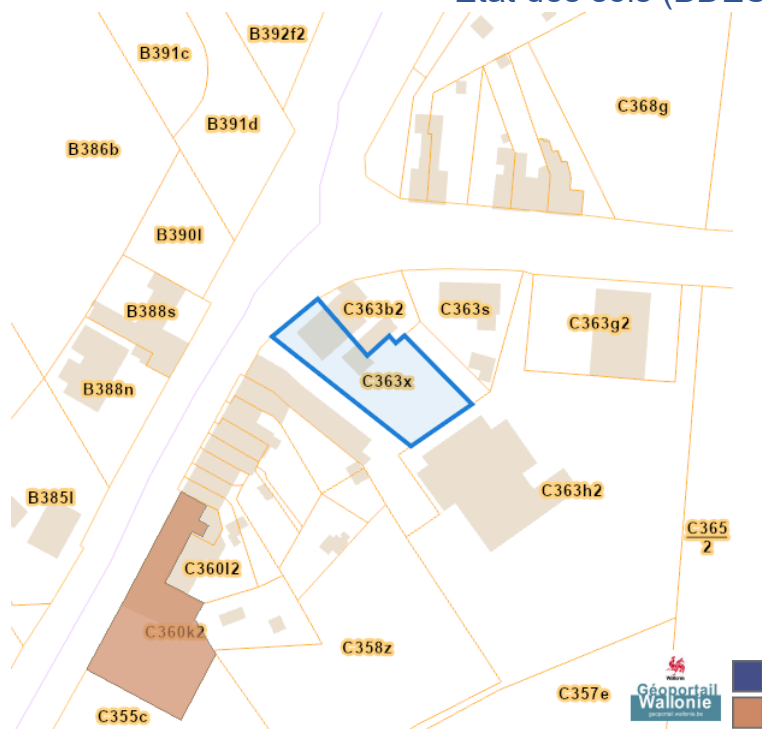


Zones de consultation de la DRIGM

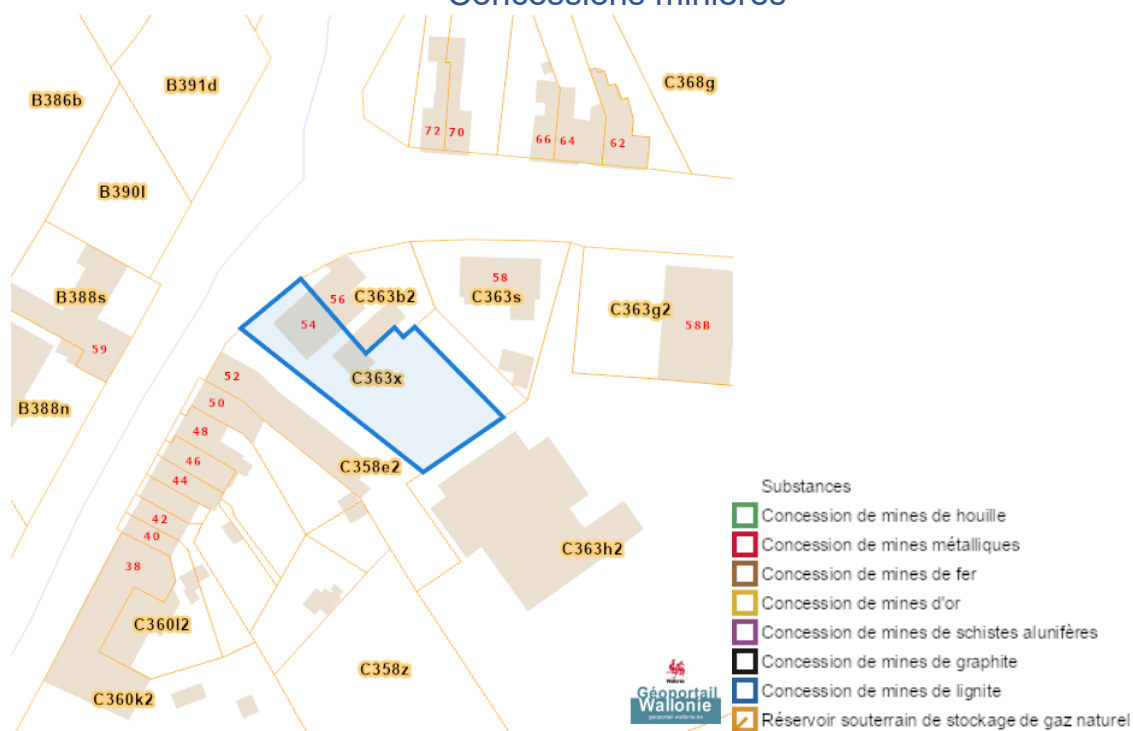


Avenue de la Motte Baraffe 54, 7180 Seneffe

Etat des sols (BDES)



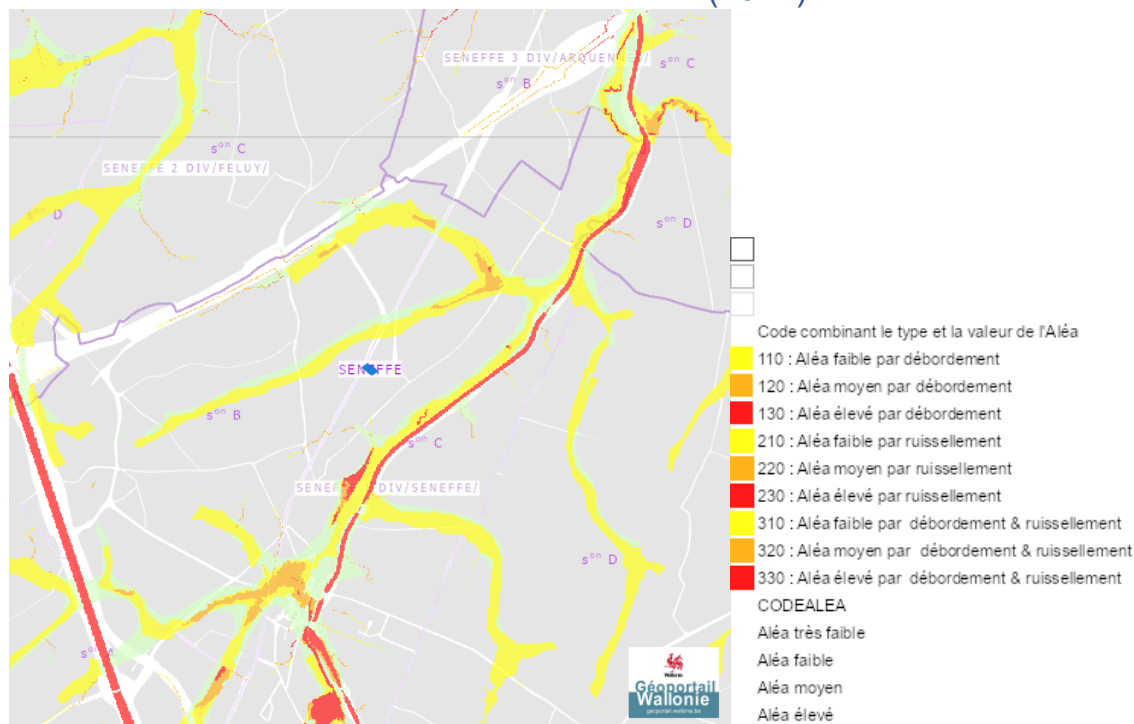
Concessions minières



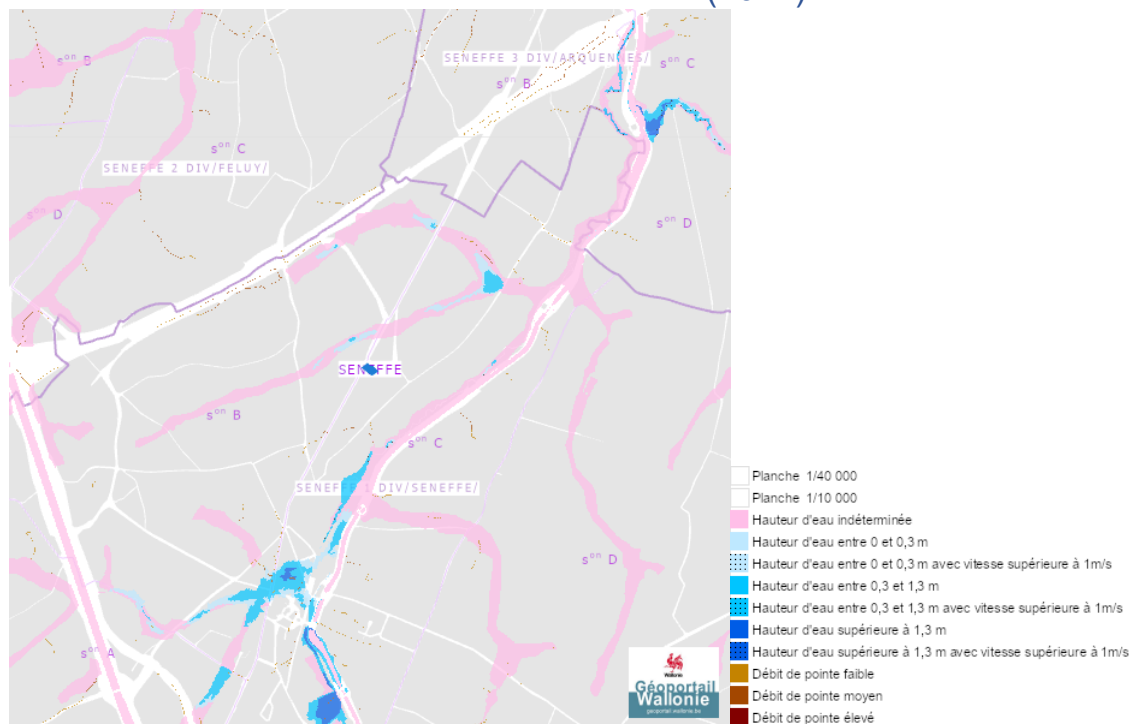
Dossier: 25-01-6321/001

Eau

Aléa d'inondation (2021)

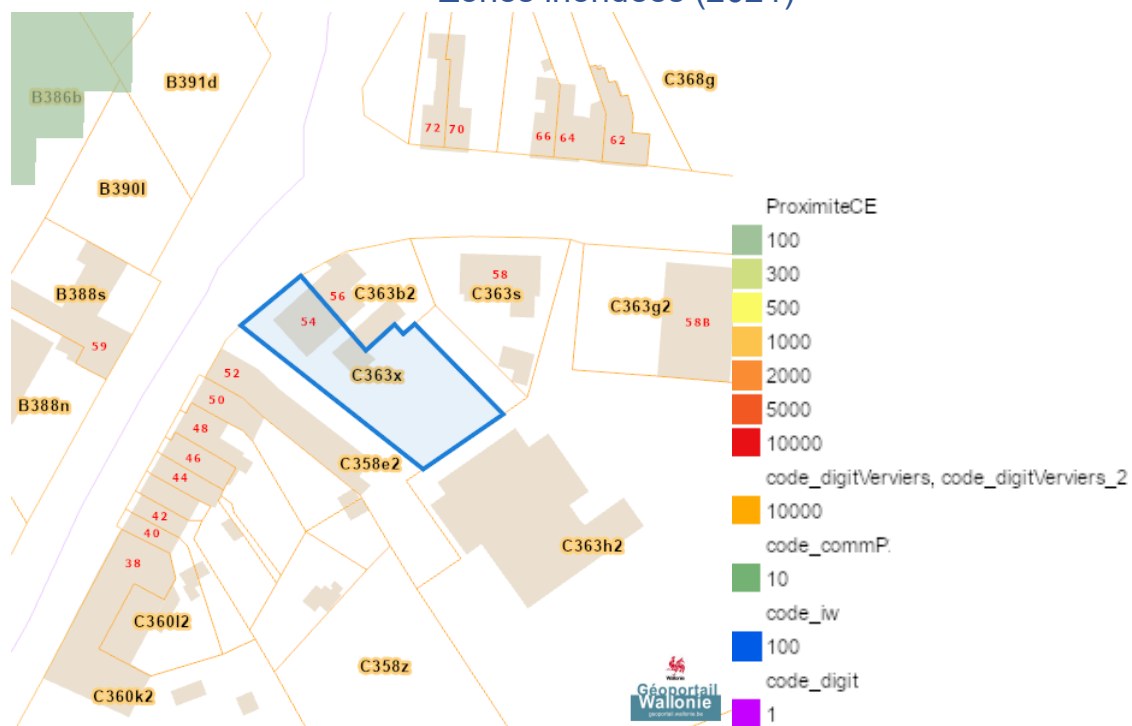


Zones inondables (2021)

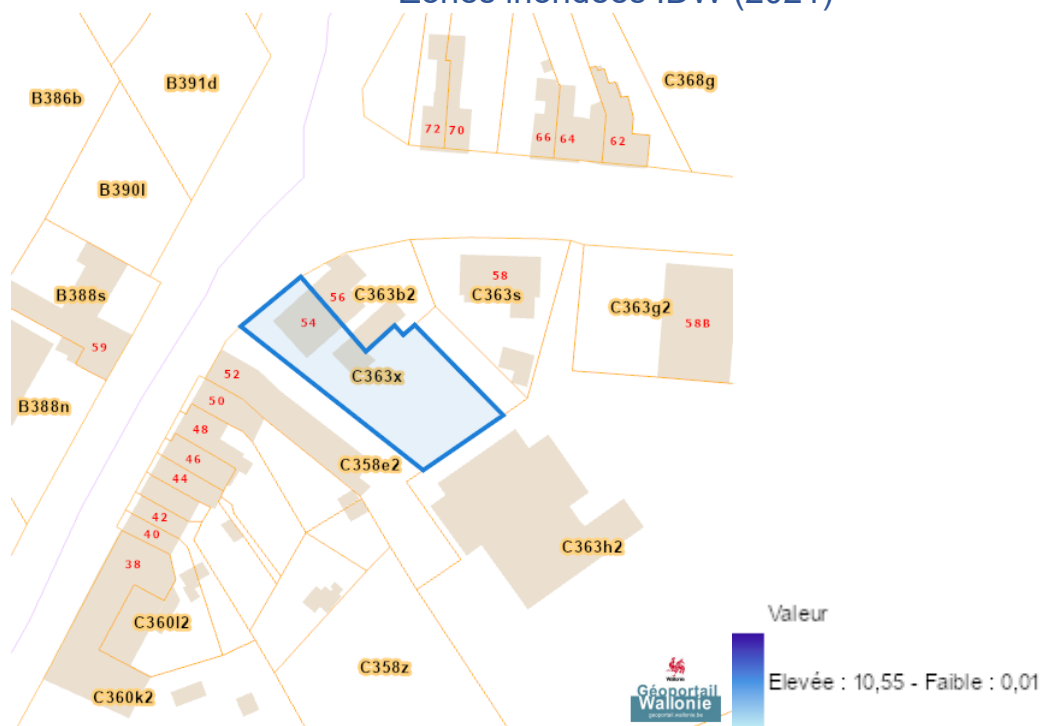


Avenue de la Motte Baraffe 54, 7180 Seneffe

Zones inondees (2021)



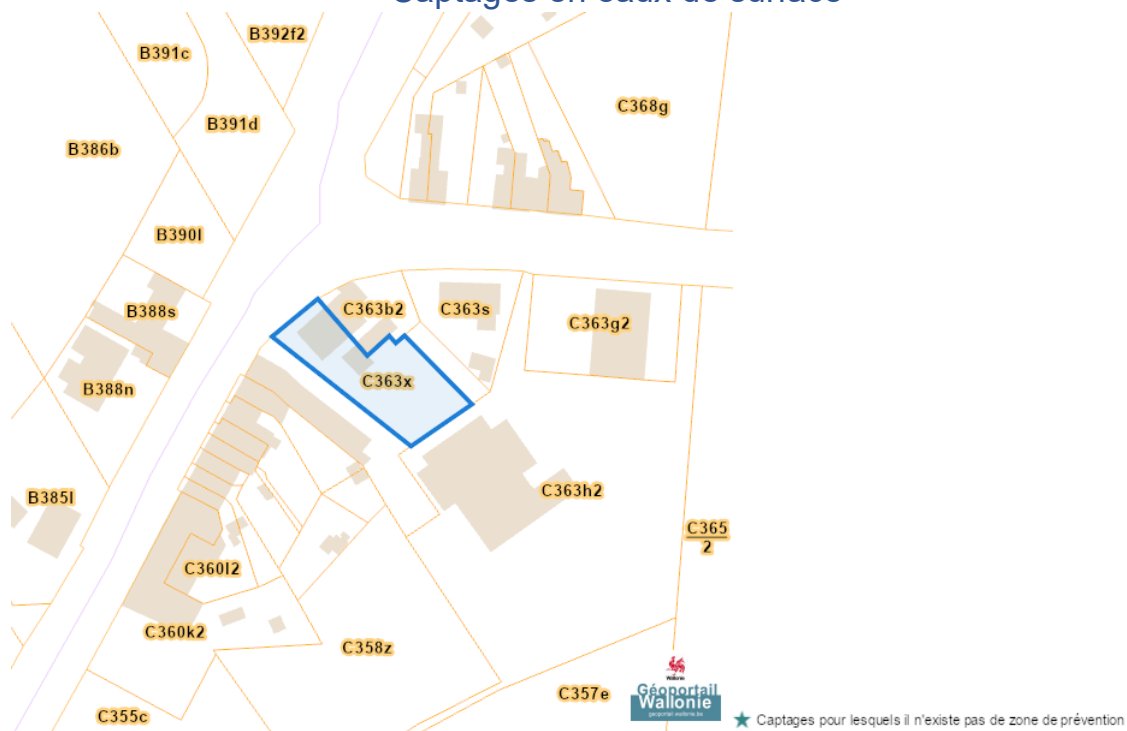
Zones inondees IDW (2021)



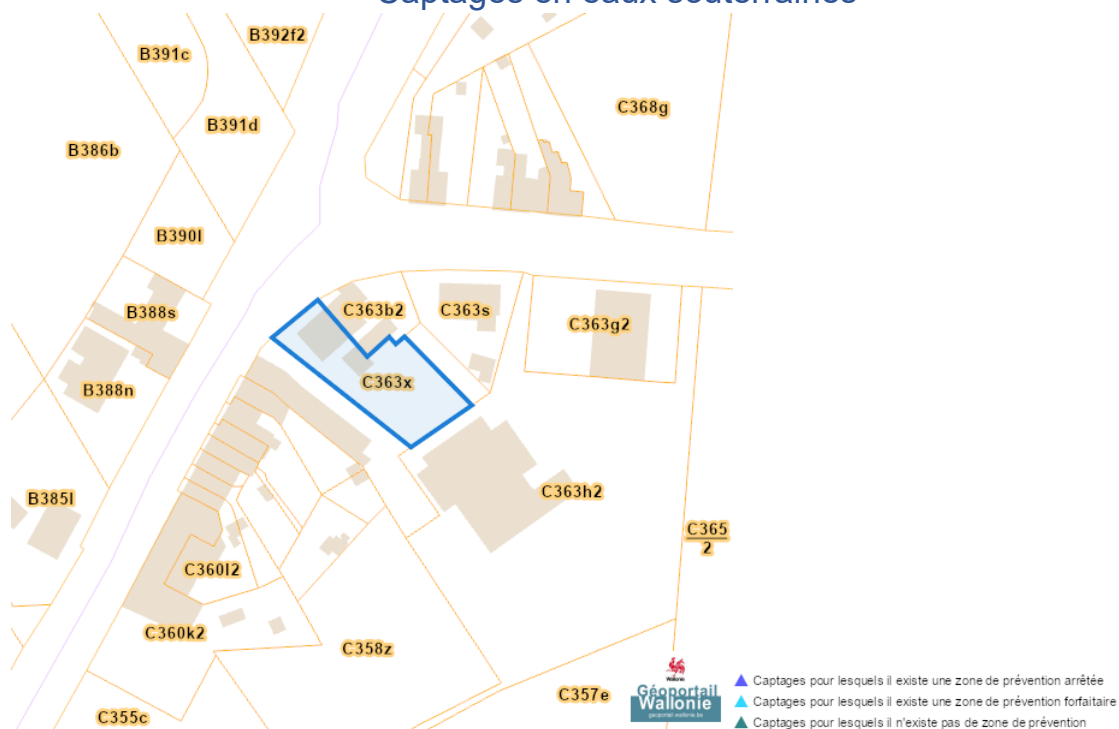
Dossier: 25-01-6321/001

Avenue de la Motte Baraffe 54, 7180 Seneffe

Captages en eaux de surface



Captages en eaux souterraines






Dossier: 25-01-6321/001

Plan d'Assainissement par Sous-bassin Hydrographique (PASH)

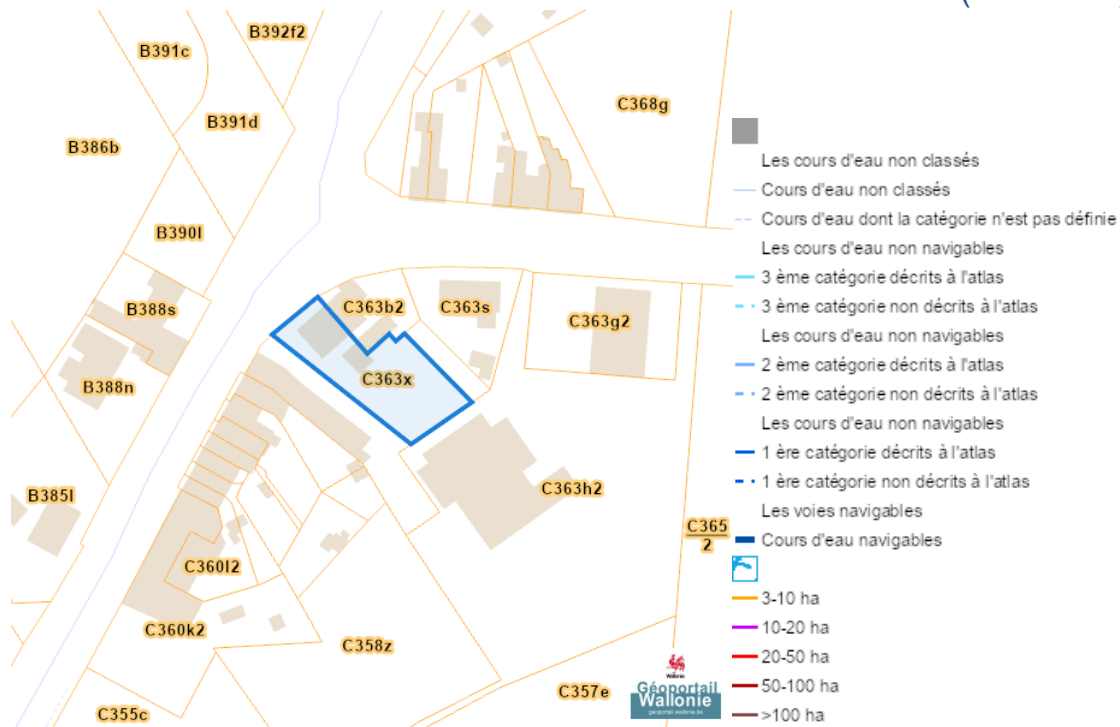


Avenue de la Motte Baraffe 54, 7180 Seneffe

-  Existant
-  En construction
-  A l'étude
-  A déclasser
-  Hors Wallonie
-  Egout gravitaire - Existant (localisation vérifiée)
-  Egout gravitaire - Existant (schématique, localisation à vérifier)
-  Egout gravitaire - En construction
-  Egout gravitaire - A l'étude
-  Egout gravitaire - Existence à vérifier auprès de la commune
-  Egout sous pression - Existant (localisation vérifiée)
-  Egout sous pression - Existant (schématique, localisation à vérifier)
-  Egout sous pression - En construction
-  Egout sous pression - A l'étude
-  Egout sous pression - Existence à vérifier auprès de la commune
-  Strictement eaux usées
-  Strictement eaux claires
-  Unitaire (eaux usées et claires)
-  Collecteur gravitaire - Existant (localisation vérifiée)
-  Collecteur gravitaire - Existant (schématique, localisation à vérifier)
-  Collecteur gravitaire - En construction
-  Collecteur gravitaire - A l'étude
-  Collecteur sous-pression - Existant (localisation vérifiée)
-  Collecteur sous-pression - Existant (schématique, localisation à vérifier)
-  Collecteur sous-pression - En construction
-  Collecteur sous-pression - A l'étude

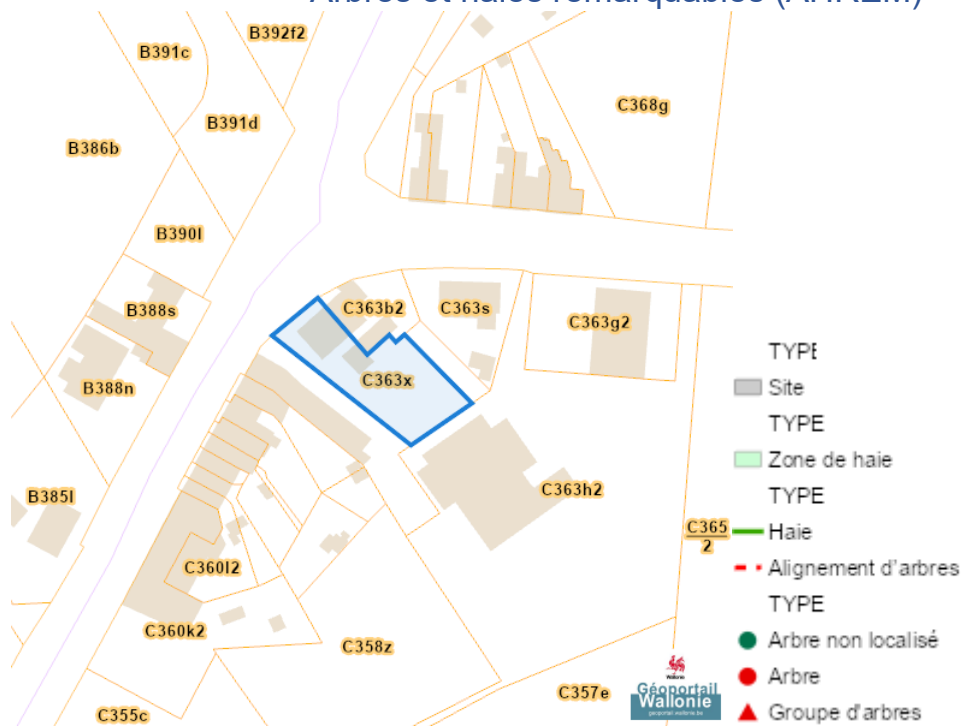
Dossier: 25-01-6321/001

Axes de ruissellement concentré et données associées (LIDAXES)

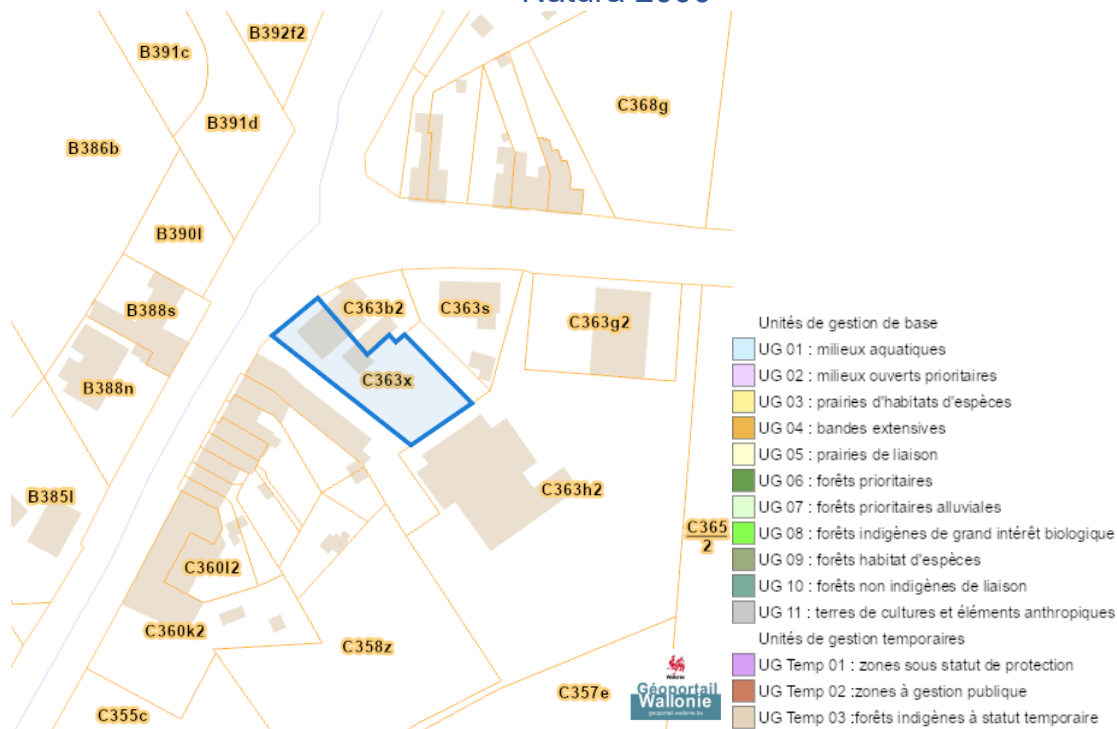


Nature

Arbres et haies remarquables (AHREM)

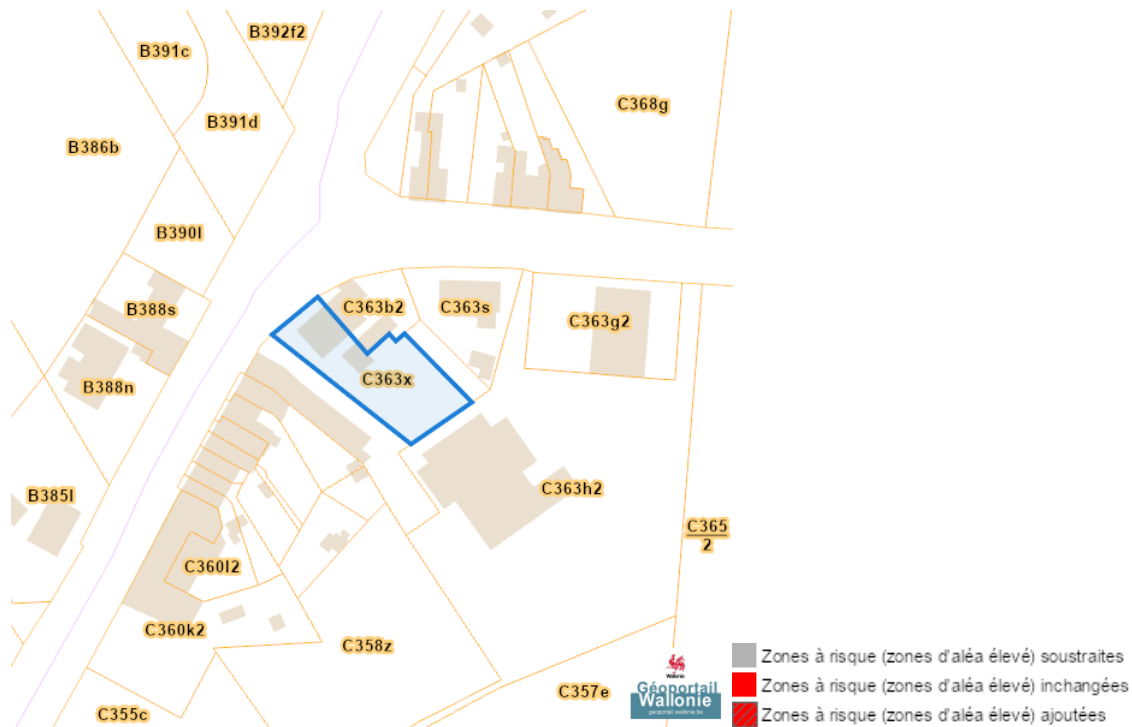


Natura 2000

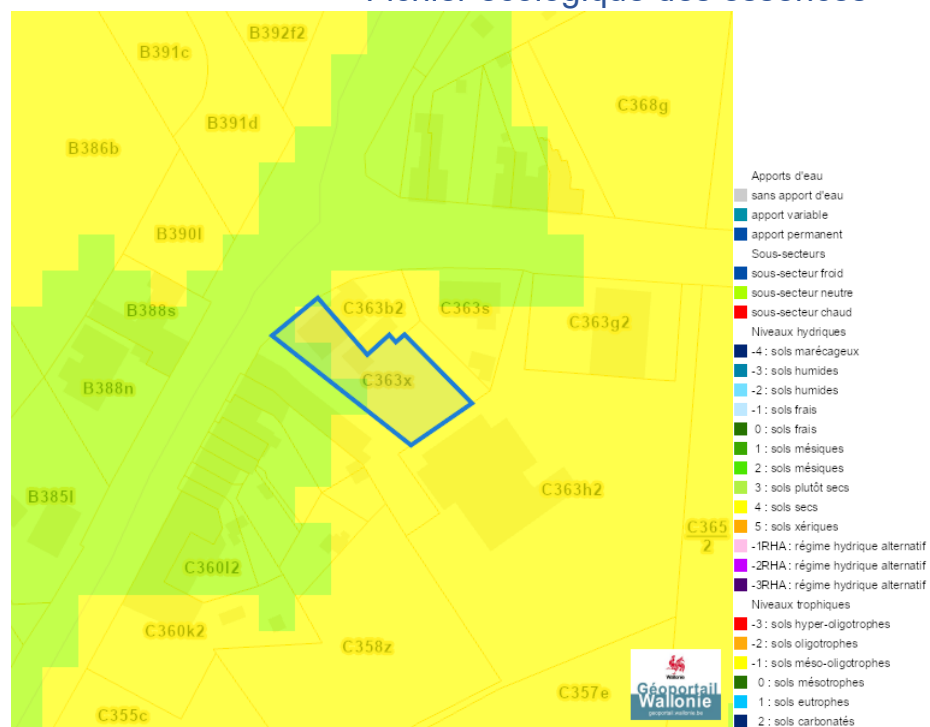


Avenue de la Motte Baraffe 54, 7180 Seneffe

Loi sur le contrat d'assurance terrestre



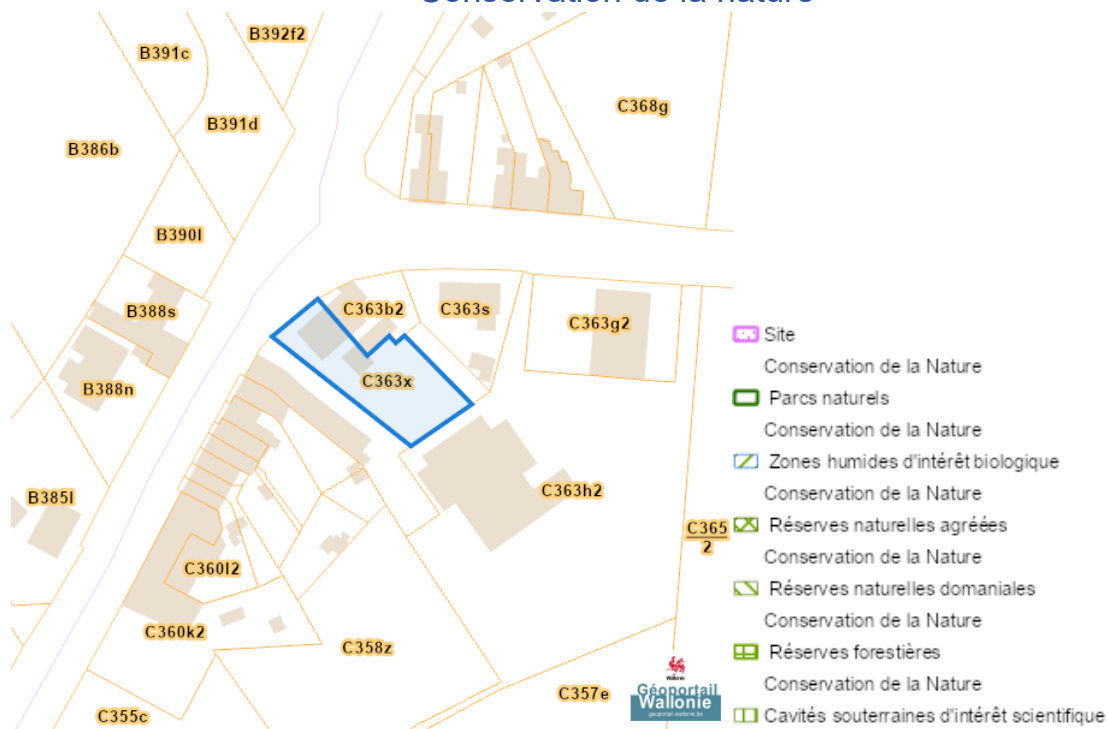
Fichier écologique des essences



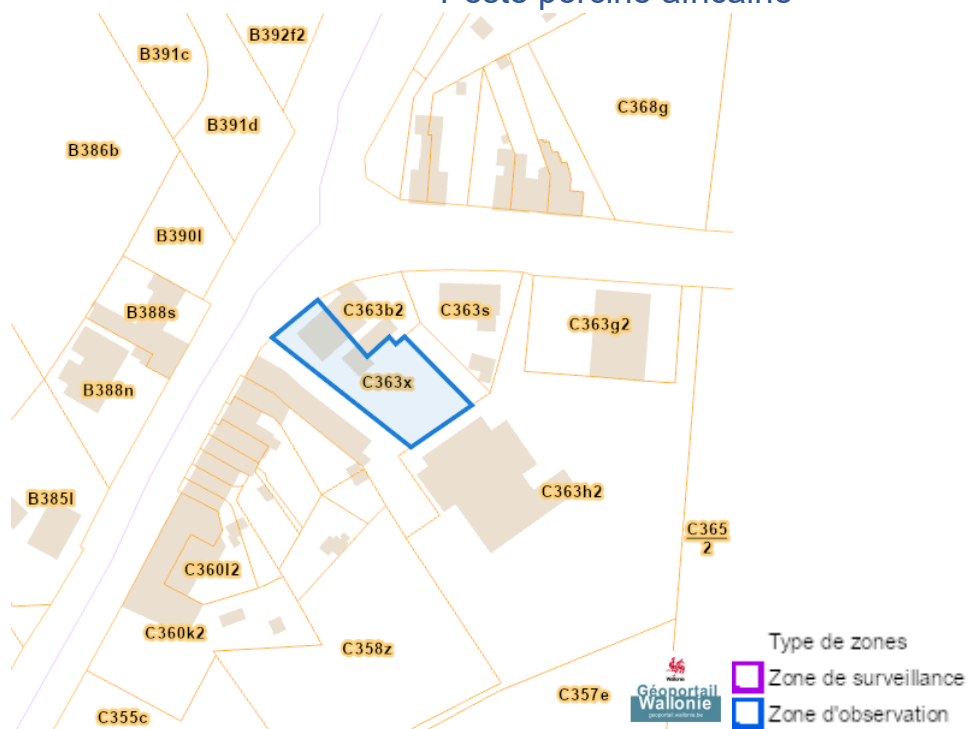
Dossier: 25-01-6321/001

Avenue de la Motte Baraffe 54, 7180 Seneffe

Conservation de la nature



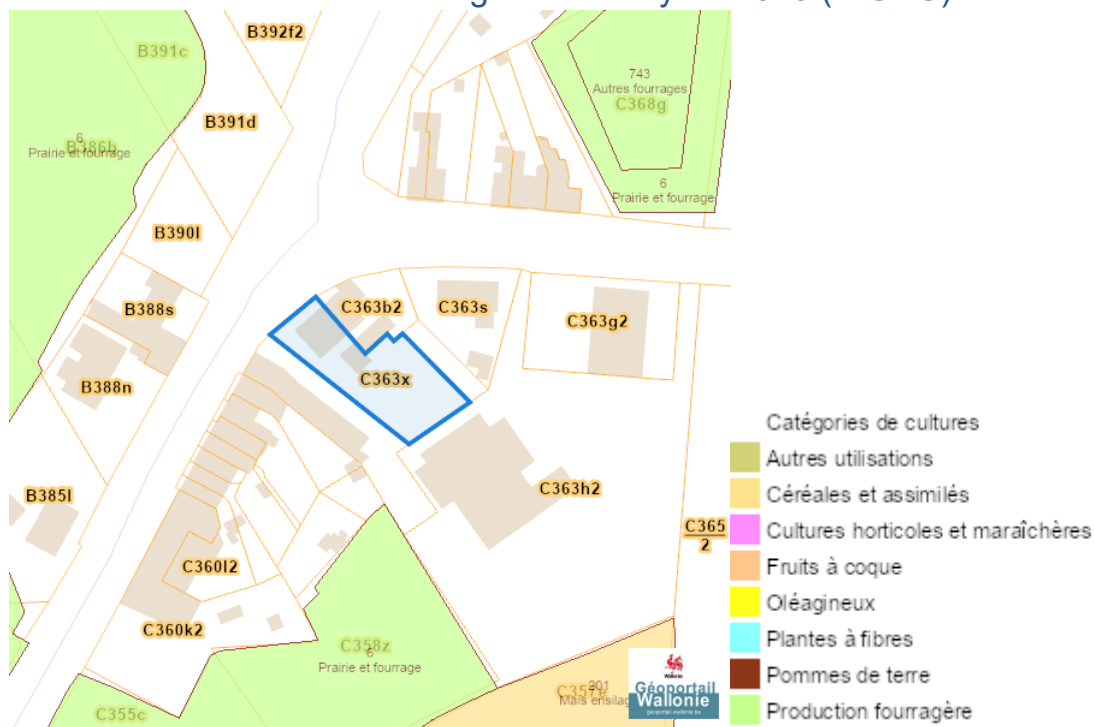
Peste porcine africaine



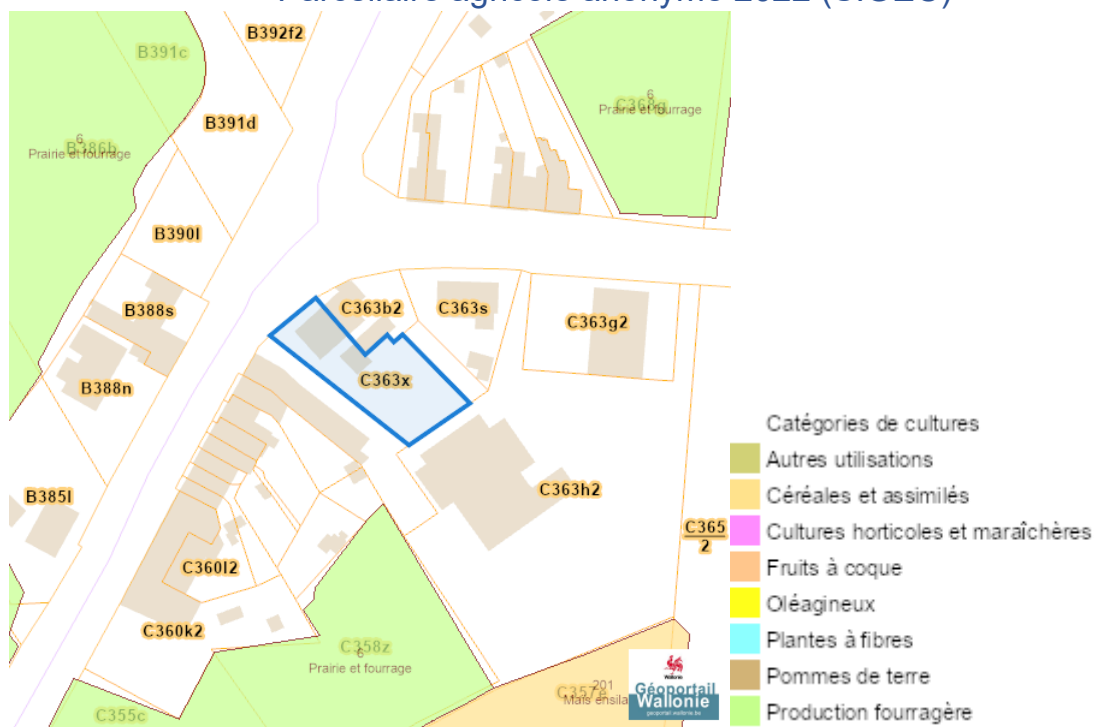
Dossier: 25-01-6321/001

Avenue de la Motte Baraffe 54, 7180 Seneffe

Parcellaire agricole anonyme 2019 (SIGEC)



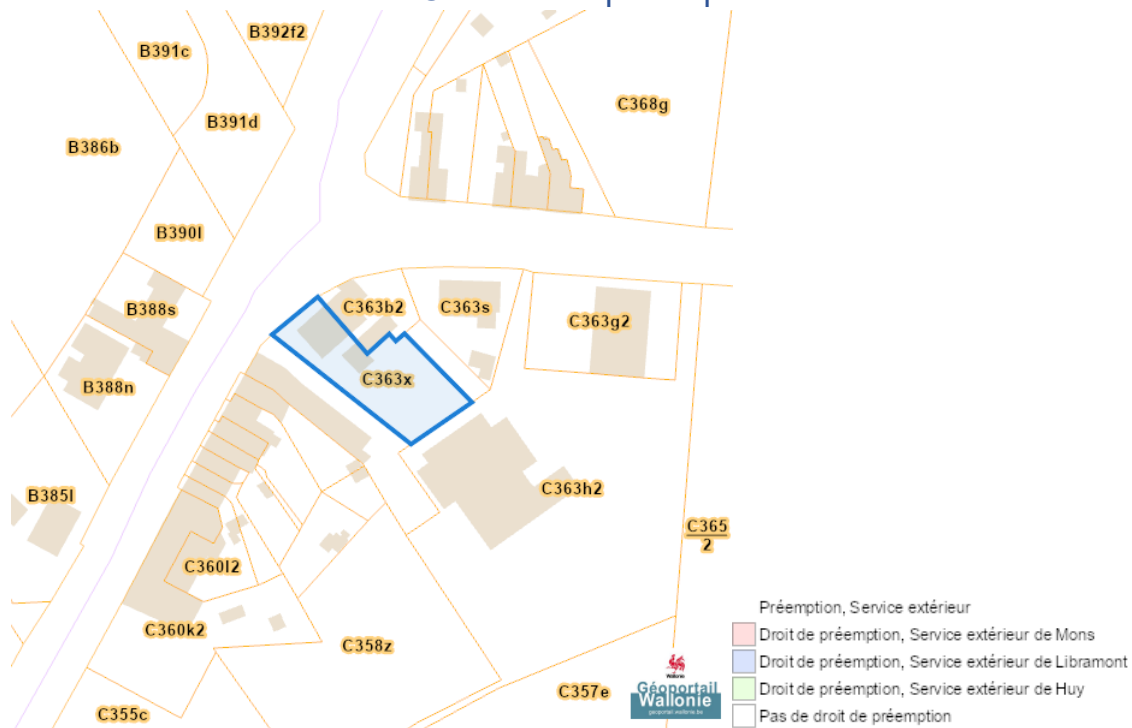
Parcellaire agricole anonyme 2022 (SIGEC)



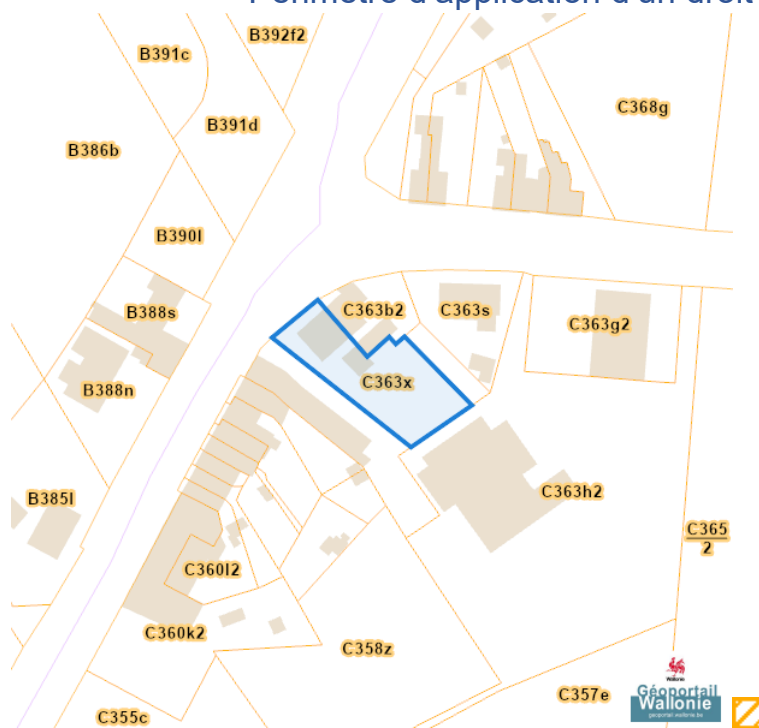
Dossier: 25-01-6321/001

Droit de préemption

Communes préemptibles

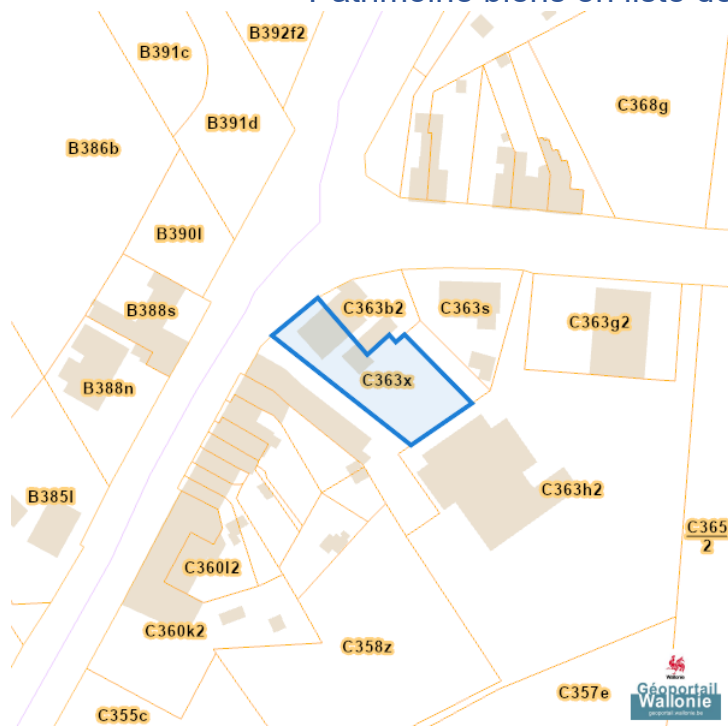


Périmètre d'application d'un droit de préemption

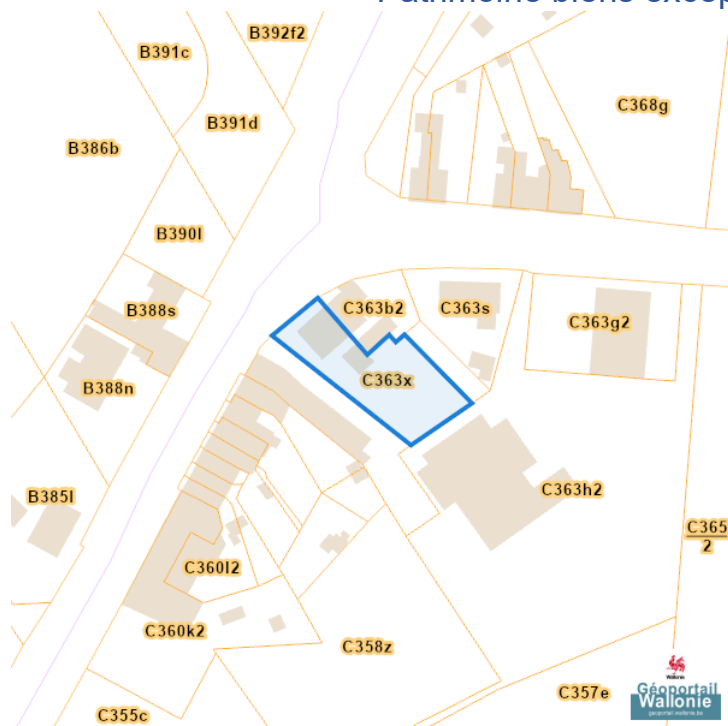


Patrimoine immobilier

Patrimoine biens en liste de sauvegarde

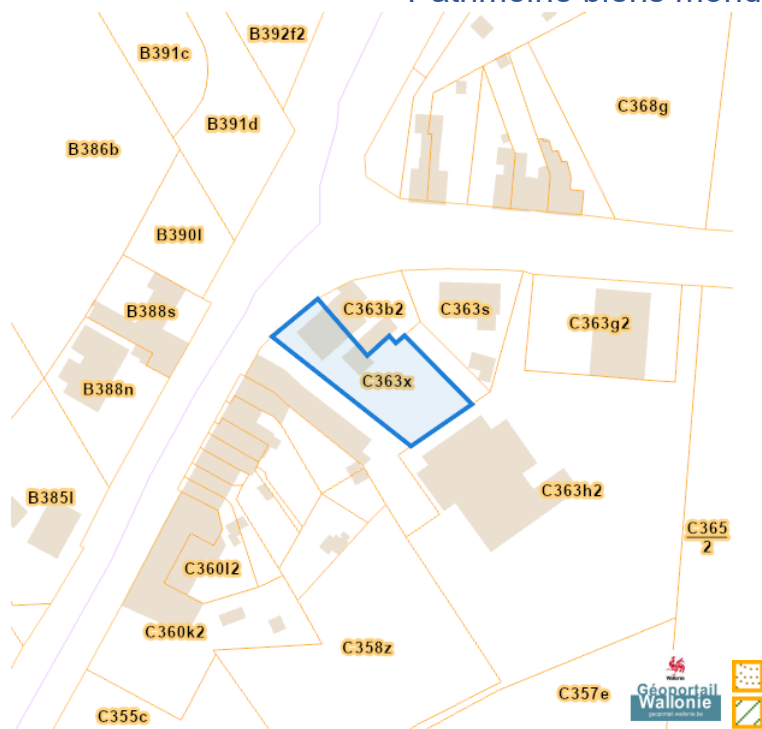


Patrimoine biens exceptionnels

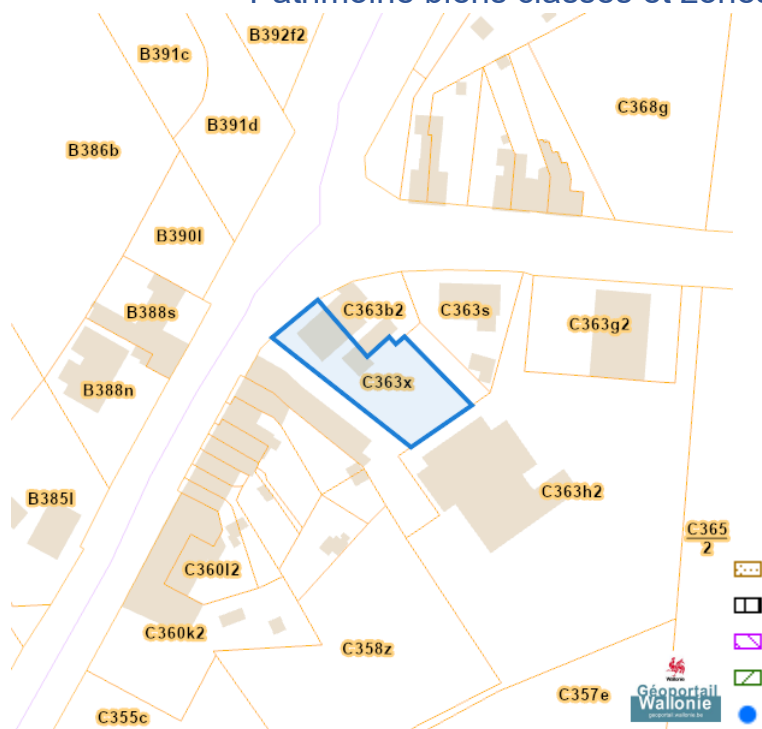


Dossier: 25-01-6321/001

Patrimoine biens mondiaux

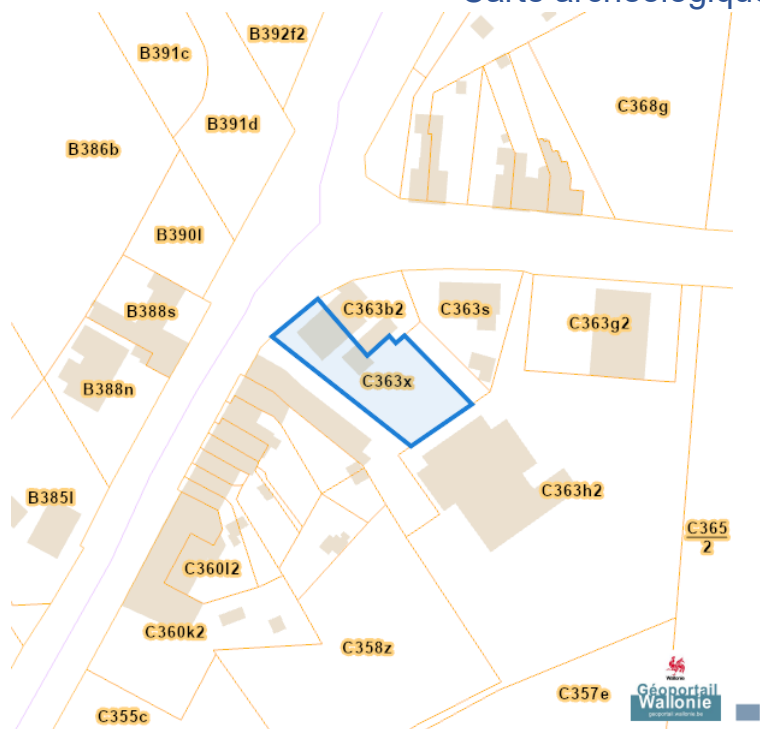


Patrimoine biens classés et zones de protection

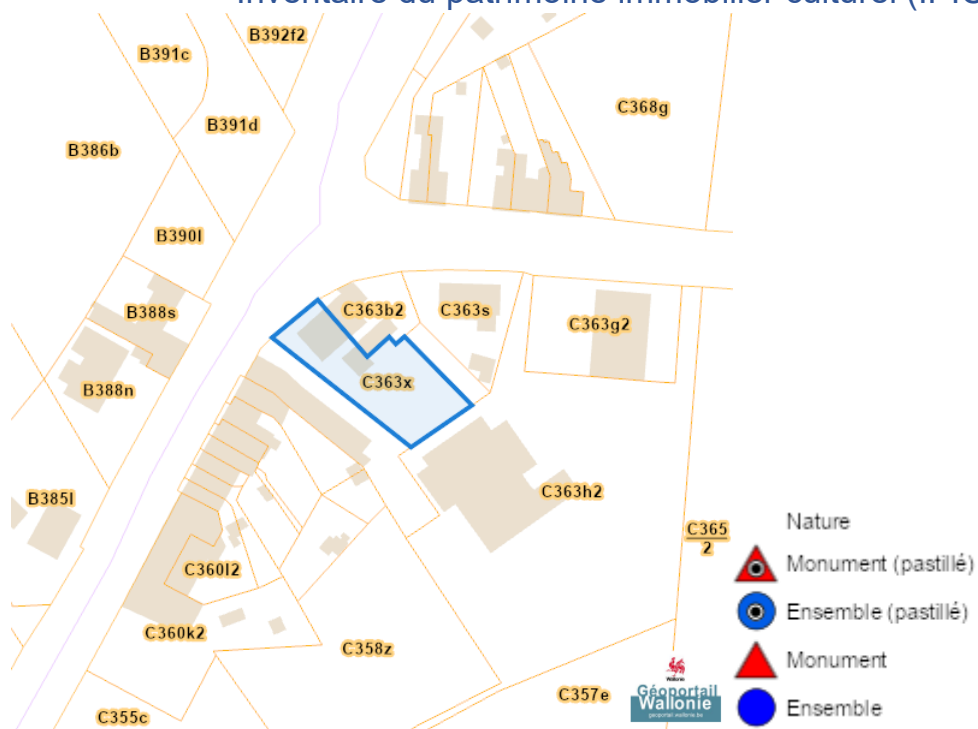


Avenue de la Motte Baraffe 54, 7180 Seneffe

Carte archéologique



Inventaire du patrimoine immobilier culturel (IPIC)



Dossier: 25-01-6321/001

Cartes historiques

Atlas des voiries vicinales



Dossier: 25-01-6321/001

Autres cartes

Réseau routier régional et bornes associées

